



**КОМИТЕТ ИМУЩЕСТВЕННЫХ ОТНОШЕНИЙ
АДМИНИСТРАЦИИ ПЕРМСКОГО МУНИЦИПАЛЬНОГО РАЙОНА**

РЕШЕНИЕ

о размещении объектов № 347

Пермский край
Пермский район

18.05.2021

Комитет имущественных отношений администрации Пермского муниципального района разрешает Акционерному обществу «Газпром газораспределение Пермь» (ИНН 5902183841, ОГРН 1025900512670, почтовый адрес: 614000, г. Пермь, ул. Петропавловская, 43)

размещение объекта «газопровод давлением до 0,6 Мпа, для размещения которого не требуется разрешение на строительство»

на землях государственная собственность на которые не разграничена

на срок 1 год с 18.05.2021 г. по 17.05.2022 г.

Местоположение: Пермский край, Пермский район, Култаевское с/п, д. Шилово, ул. Федотовская, к дому 8

Приложение: схема предполагаемых к использованию земель или части земельного участка.

Председатель комитета
имущественных отношений
администрации Пермского
муниципального района

(подпись, печать)



Г.В. Мюресов

Схема предполагаемых к использованию земель или части земельного участка

Объект: Газопровод давлением до 0,6 Мпа включительно, для размещения которого не требуется разрешения на строительство

расположенным по адресу:

Местоположение: Пермский край, р-н Пермский, с/п Култаевское, д. Шилово, ул. Федотовская, к дому 8

Площадь земель или части земельного участка, кв.м.: 245

Категория земель: земли населенных пунктов

Вид разрешенного использования: -

Описание границ смежных землепользователей:

От точки н1 до точки н2 - земли общего пользования

От точки н2 до точки н4 - земельный участок с кадастровым номером 59:32:1450002:531


От точки н4 до точки н6 - земельный участок с кадастровым номером 59:32:1450002:73


От точки н6 до точки н1 - земли общего пользования


Каталог координат, м

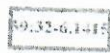
№ точки границы	X	Y
н1	508036.55	2211027.24
н2	508042.02	2211041.68
н3	508040.36	2211042.50
н4	508043.02	2211049.43
н5	508035.74	2211053.24
н6	508034.82	2211053.72
н7	508026.27	2211031.13

Условные обозначения:

 - предполагаемый участок земель, на которых планируется размещение объекта

 :68 - границы и номер земельного участка, сведения о которых внесены в ЕГРН

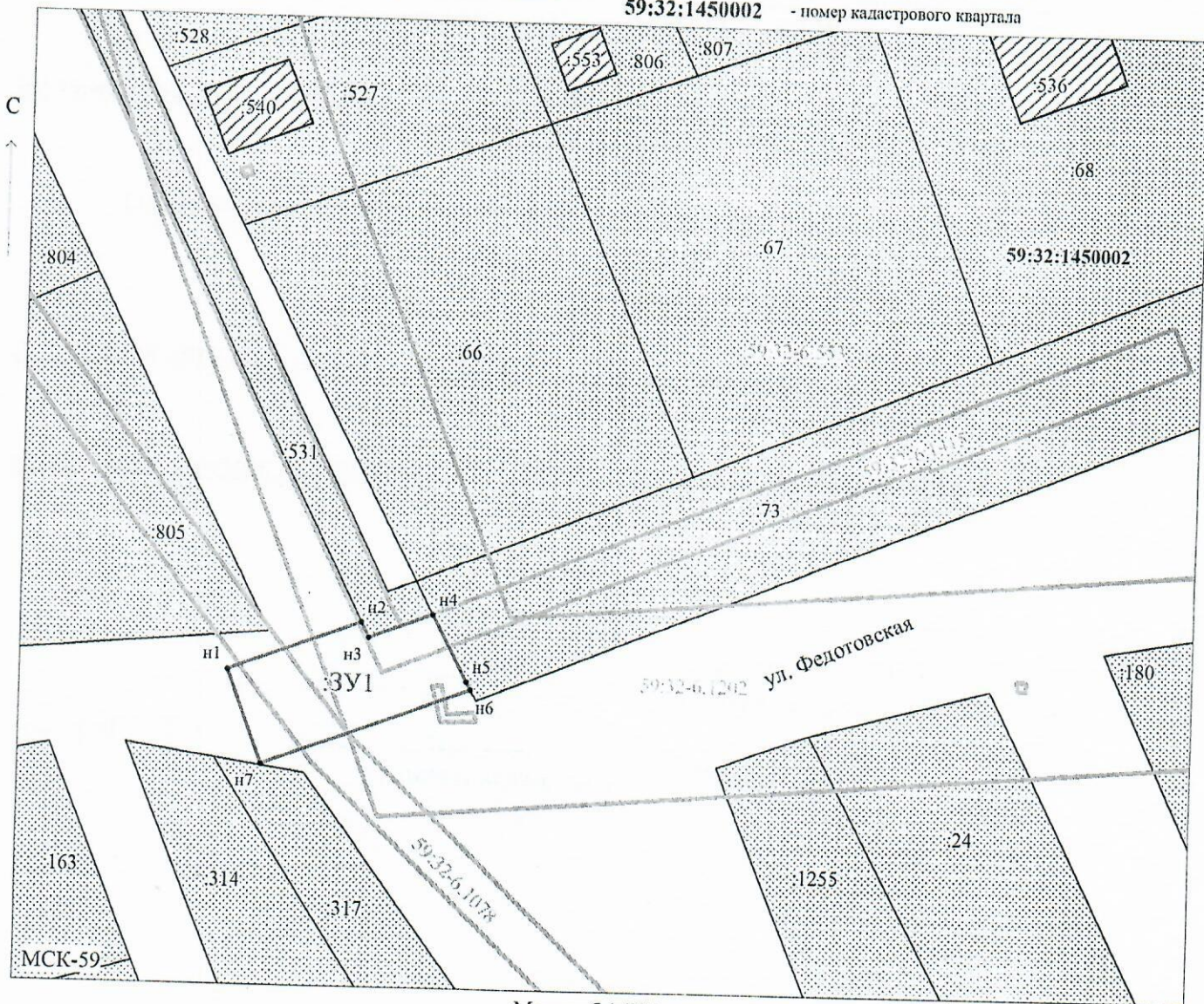
 :536 - границы и номер объекта капитального строительства, сведения о которых внесены в ЕГРН

 59.32-6.1415 - зоны с особыми условиями использования территории, сведения о которых внесены в ЕГРН

:ЗУ1 - обозначение запрашиваемого земельного участка

• н1 - характерная точка границ земель или части земельного участка

59:32:1450002 - номер кадастрового квартала



Масштаб 1:700

Заявитель:



/ Егошина И.В.

МП

(подпись, расшифровка подписи)

(для юридических лиц и индивидуальных предпринимателей)